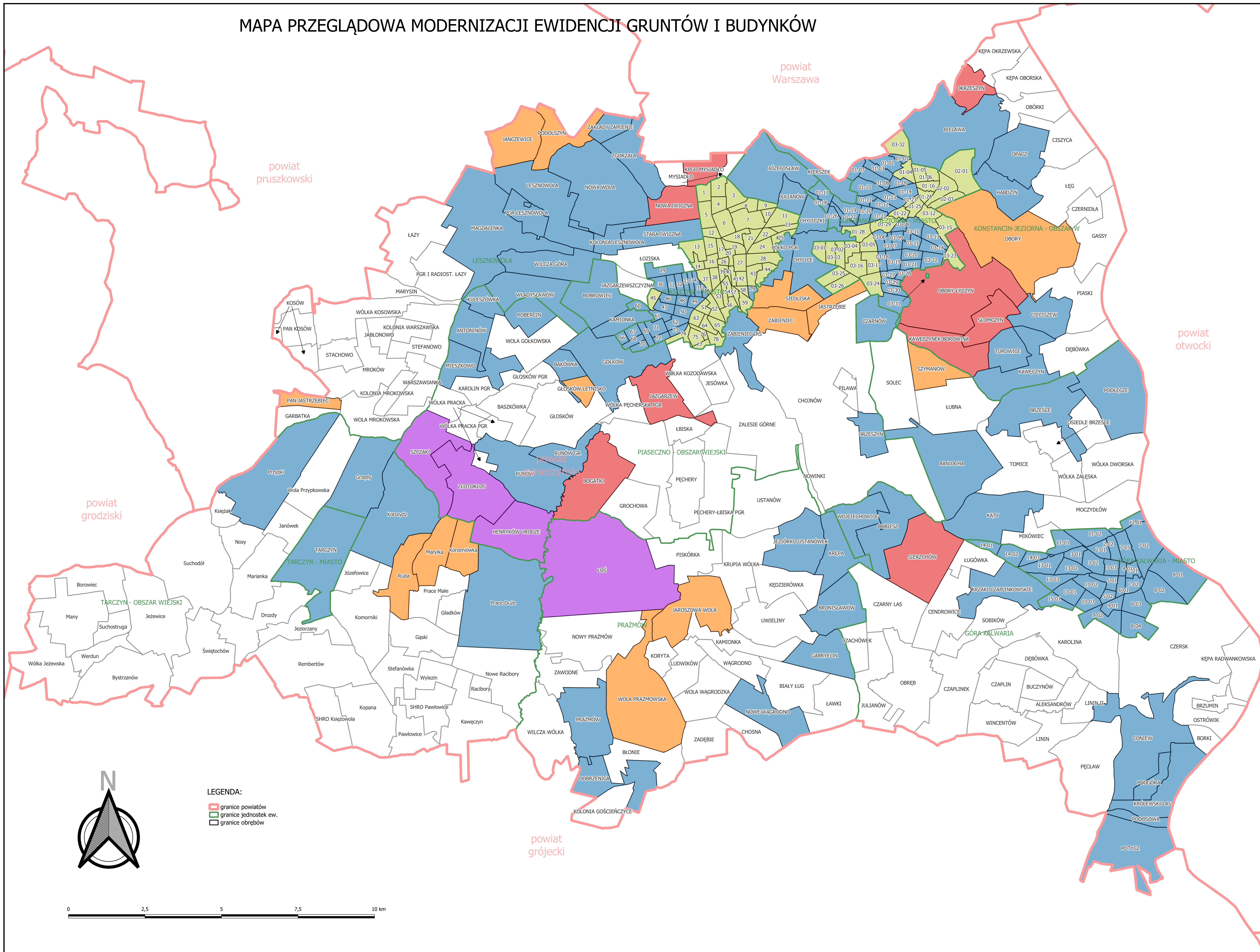




# MAPA PRZEGLĄDOWA MODERNIZACJI EWIDENCJI GRUNTÓW I BUDYNKÓW

POWIAT PIASECZYŃSKI




- modernizacja bazy EGIB:**
- modernizacje zakończone: grunty, budynki, lokale
  - modernizacje zakończone: budynki, lokale
  - modernizacje w trakcie
  - modernizacje planowane
  - modernizacje planowane: projekt FEM



**LEGENDA:**

- granice powiatów
- granice jednostek ew.
- granice obrębów



wykonał: Krzysztof Jurczak

Jolanta Komosa

zatwierdził: Monika Jaroszevska

stan na dzień: 21/03/2025